





**CPAS - Bruxelles
OCMW - Brussel**

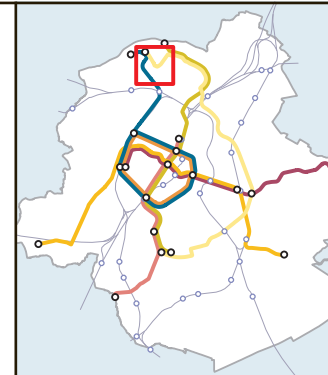
Centre de Réadaptation
Heysel-Heizel - Brugmann
Revalidatiecentrum

Rue du Heysel 3 Heizelstraat
1020 Laeken / Laken

-  **M 6**
- 
-  **Centenaire / Eeuwfest**
- 

Légende / Legende

-  Accès piétons
Toegang voor voetgangers
-  Parking
-  Voiture partagée : Cambio
Autodelen: Cambio
-  Vélo partagé : Villot
Fietsdelen: Villot
-  Piste cyclable
Fietspad
-  ICR (Itinéraire Cyclable Régional)
GFR (Gewestelijke Fietsroute)



Avec le soutien de
Met de steun van

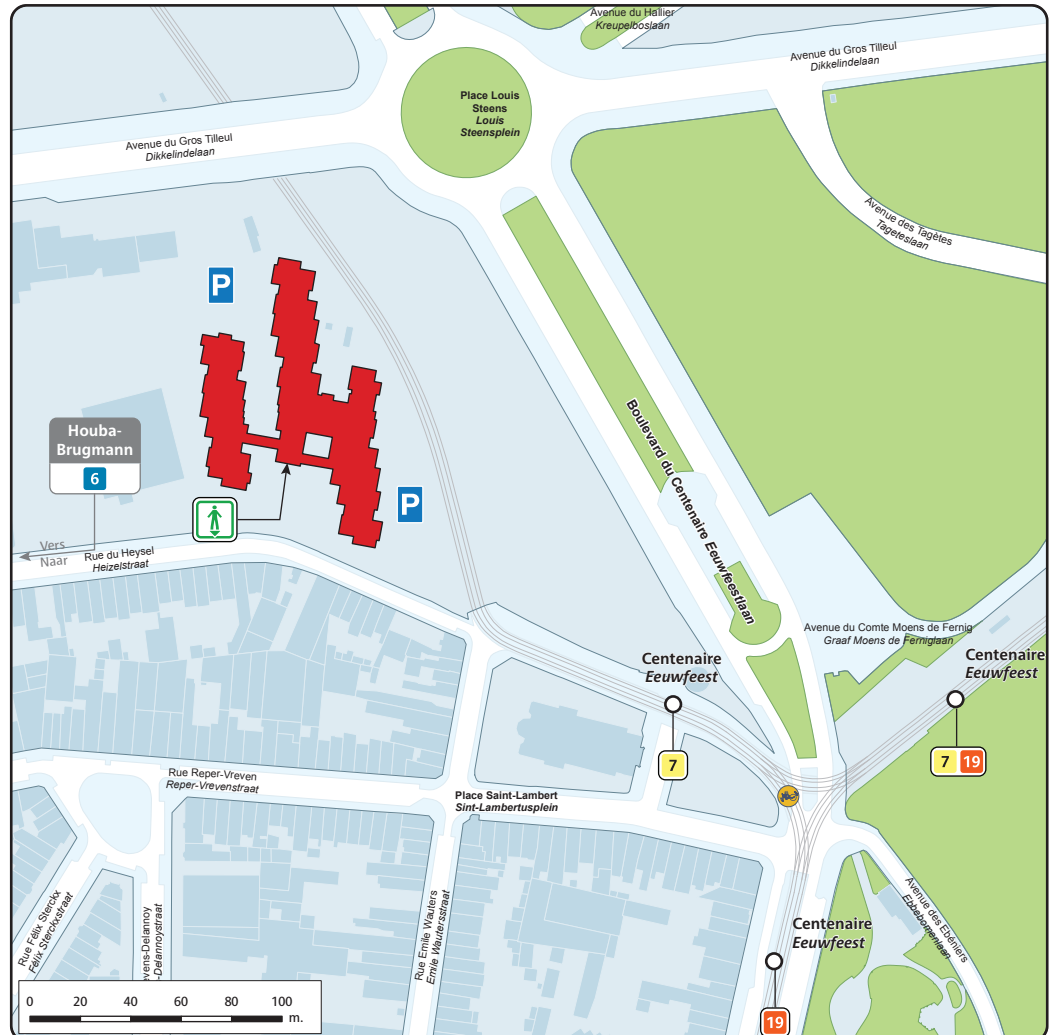
**BRUXELLES MOBILITÉ
BRUSSEL MOBILITEIT**
SERVICE PUBLIC RÉGIONAL DE BRUXELLES
GEWESTELIJKE OVERHEIDSDIENST BRUSSEL

Réalisé au moyen de :
Verwezenlijkt met:



Cartographie: STIB-SMN
Cartografie: MVB-SMN

n° 002b
Édition / Uitgave
07.2015
Réseau / Netwerk
09.2015



Fiche d'accessibilité **CPAS - Bruxelles - Centre de Réadaptation G. Brugmann**
 Bereikbaarheidsfiche **OCMW - Brussel - Revalidatiecentrum G. Brugmann**

Jonction ferroviaire Nord-Midi / Noord-Zuid spoorwegverbinding

Bruxelles-Midi
Brussel-Zuid

Gare du Midi Zuidstation 2'

M 6 Koning Boudewijn / Roi Baudouin 15'

Houba-Brugmann 5'

±22' = 15' 7'

Bruxelles-Central
Brussel-Centraal

Gare Centrale Centraal Station 4'

M 1 Weststation / Gare de l'Ouest 7'

5 Erasmus / Erasmie -

Beekkant -

M 6 Elisabeth 10'

Houba-Brugmann 5'

±26' = 17' 9'

Bruxelles-Nord
Brussel-Noord

Gare du Nord Noordstation 2'

3 Churchill -

4 Stalle P -

T 25 Rogier 1'

55 Rogier -

Rogier 1'

M 2 Elisabeth 4'

6 Elisabeth -

Simonis-Elisabeth 2'

T 19 De Wand 14'

Centenaire Eeuwfeest 2'

±26' = 19' 7'

Brussels Airport

Gare du Nord Noordstation 2'

22 Trône / Troon -

27 Zuidstation / Gare du Midi -

34 Porte de Namur / Naamsepoort -

B 38 Gare Centrale / Centraal Station 1'

64 Porte de Namur / Naamsepoort -

80 Porte de Namur / Naamsepoort -

95 Grote Markt / Grand-Place -

Trône / Troon 1'

M 2 Elisabeth 9'

6 Elisabeth -

Simonis-Elisabeth 2'

T 19 De Wand 14'

Centenaire Eeuwfeest 2'

±31' = 24' 7'

Voiture partagée
Autodelen

La station la plus proche est :
Het dichtstbijzijnde station is:

Stuyvenbergh
Rue Emile Wautersstraat, 4
1020 Bruxelles / Brussel

www.cambio.be
02 / 227 93 02

Vélo partagé
Fietsdelen

La station la plus proche est :
Het dichtstbijzijnde station is:

Centenaire / Eeuwfeest
Boulevard du Centenaire
Eeuwfeestlaan
1020 Bruxelles / Brussel

www.villo.be
078 / 05 11 10

Fréquences / Frequencies

Lignes / Lijnen		PM	C	PS
Centenaire / Eeuwfeest				
T 7	Vanderkindere - Heysel Vanderkindere - Heizel	6	7:30	6
T 19	De Wand - Groot-Bijgaarden	6	8	6
Houba-Brugmann				
M 6	Simonis - Roi Baudouin Simonis - Koning Boudewijn	6:30	7:30	6:30

PM = Heure de Pointe du Matin / Ochtendspits
 C = Heure Creuse / Daluren
 PS = Heure de Pointe du Soir / Avondspits

Attente maximum
Maximum wachttijd

Alternatives / Alternatieven

L'ICR (Itinéraires Cyclables Régionaux)
 PP passe à proximité du centre de Réadaptation.

De GFR (Gewestelijke Fietsroutes)
 PP passer en dichtbij het Revalidatiecentrum.

Parking de transit en périphérie de la ville : CERIA, Kraainem, Delta, Hermann-Debroux, Roodebeek, Stalle, Reyers
Gratuit : Sur place.

P Transit parking net buiten de stad :
 CERIA, Kraainem, Delta, Hermann-Debroux, Roodebeek, Stalle, Reyers
Gratis : Ter plaats.

Possibilité de prendre à la station de métro Heysel.
 Mogelijkheid om een taxi te nemen aan metrostation Heizel.